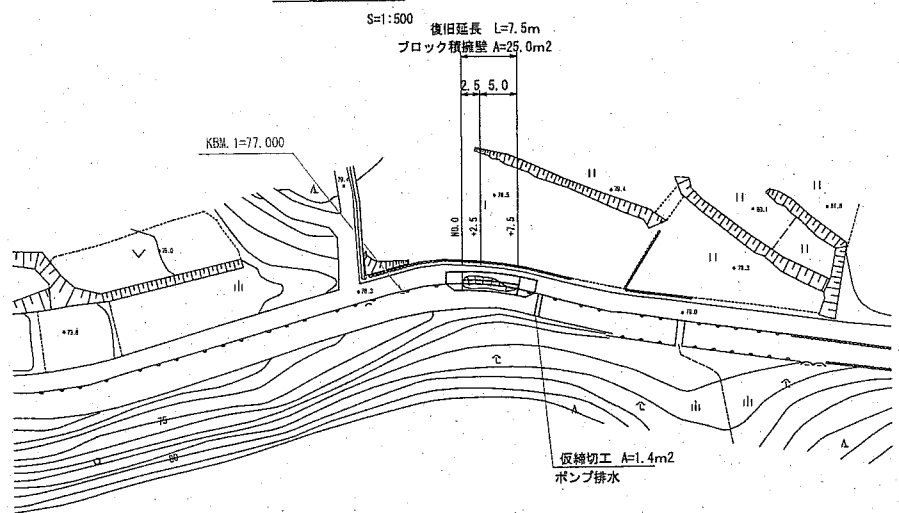
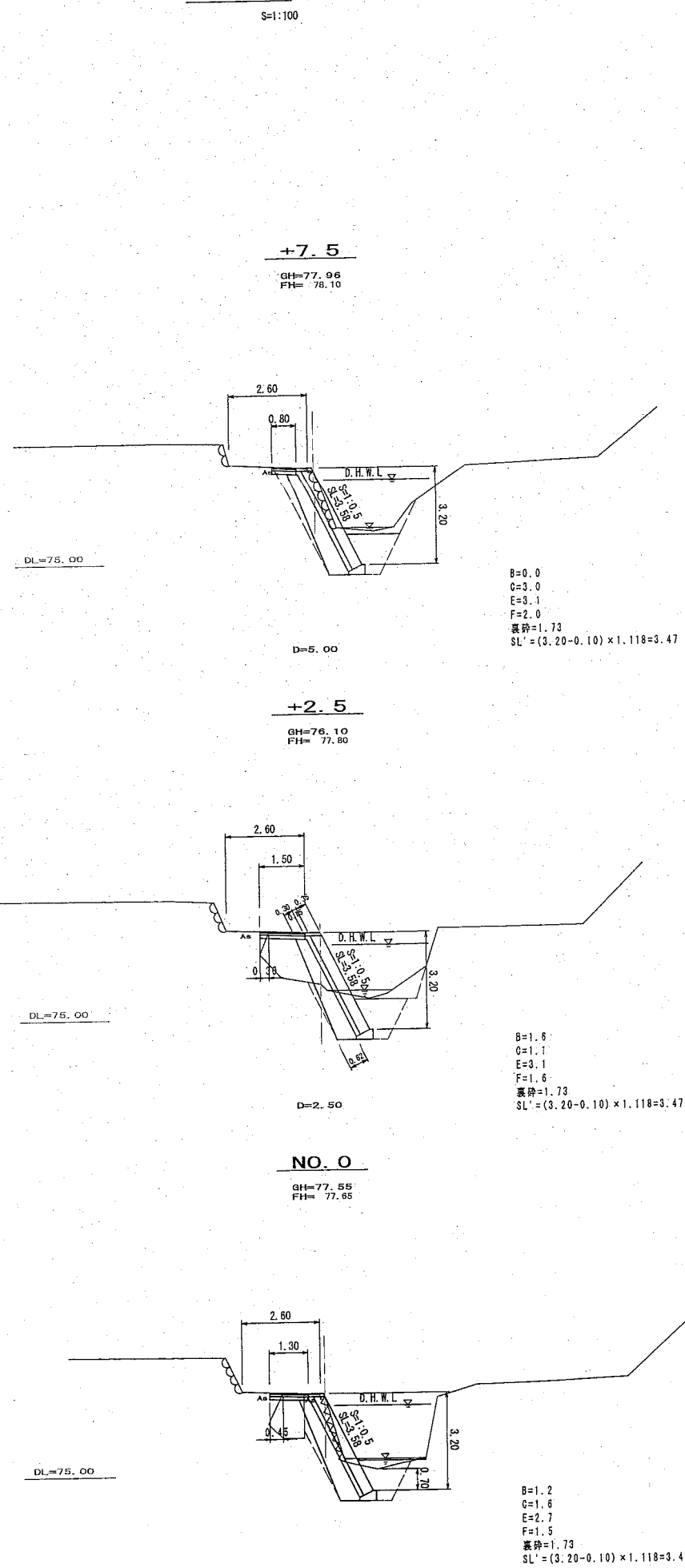


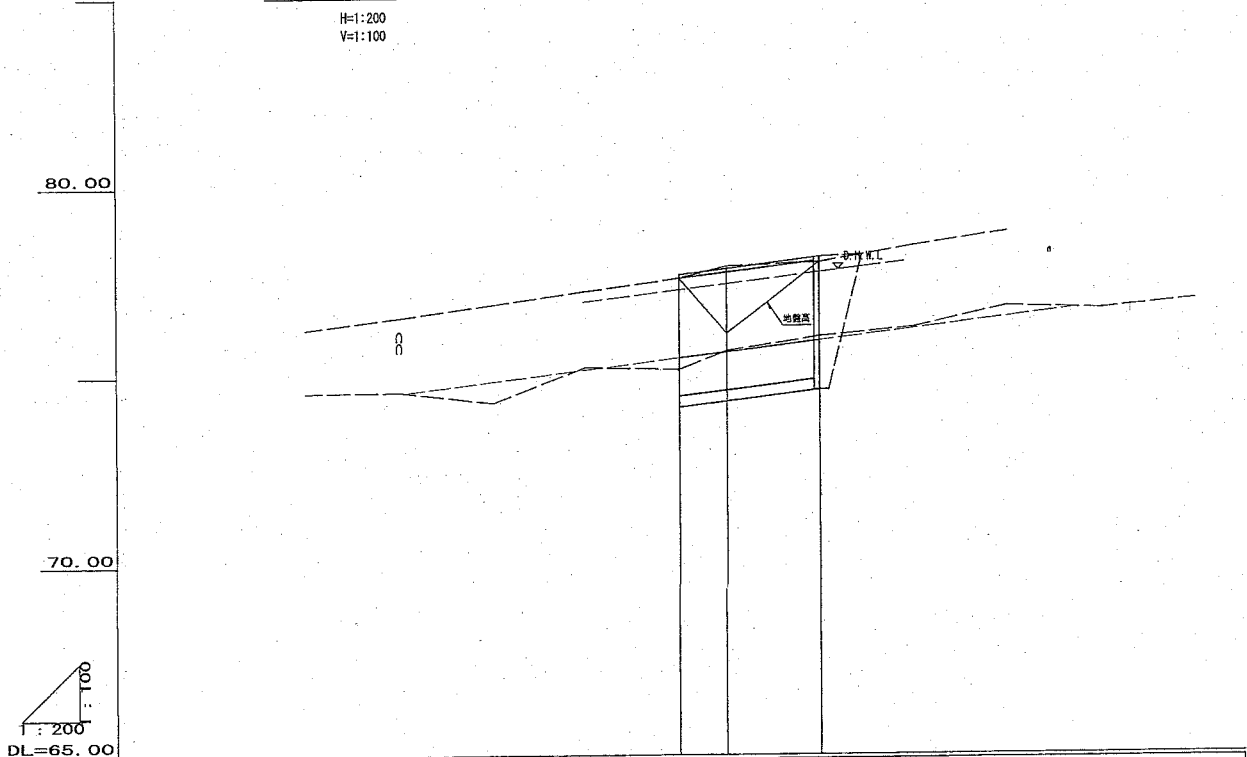
平面図



横断面図



縦断面図

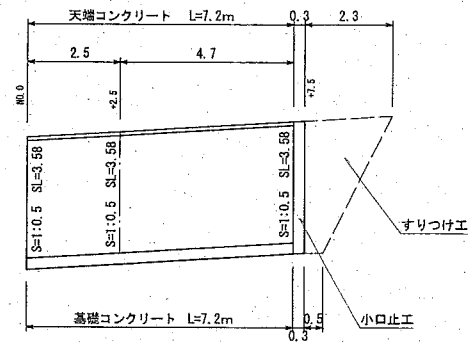


計	勾配	77.95 $i=5.00\%$ 78.10		
	切(-)盛(+)	+0.10	+1.70	+0.14
地盤高	地盤高	77.65	77.80	78.10
	地盤高	77.55	76.10	77.96
追加距離	追加距離	0.00	2.50	7.50
	単距離	0.00	2.50	5.00
測点	測点	NO.0	+2.5	+7.5

実施

年度	平成28年度		
番号	28災第201号		
工事名	道路災害復旧工事		
道川港名	熊谷橋		
施工箇所	大田市温泉津町上村地内		
図面名称	平面図・縦断面図・横断面図		
縮尺	図示	図面番号	1 / 2
発注者名	大田市		

ブロック積擁壁展開図
S=1:100



ブロック積
A = 3.47 × (2.5 + 4.7)
= 25.0m²

裏込砕石
A = 1.73 × 7.2
= 12.5m³

すりつけ工
A = (2.3 + 0.5) / 2 × 3.53 × 1.118
= 5.5m²

雑工 (ブロック積工)
A = (2.2 + 0.5) / 2 × 3.53 × 1.118
= 5.3m²

盛土工
V = (1.2 + 1.6) / 2 × 2.5 + (1.6 + 0.0) / 2 × 5.0
= 7.5m³

掘削
V = (1.6 + 1.1) / 2 × 2.5 + (1.1 + 3.0) / 2 × 5.0
= 13.6m³

床掘
V = (2.7 + 3.1) / 2 × 2.5 + (3.1 + 3.1) / 2 × 5.0
= 22.8m³

埋戻
V = (1.5 + 1.6) / 2 × 2.5 + (1.6 + 2.0) / 2 × 5.0
= 12.9m³

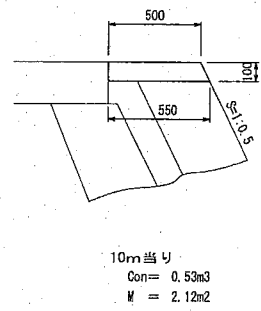
残土処理
V = (13.6 + 22.8) - (7.5 + 12.9) / 0.9
= 13.7m³

舗装版取壊し
A = (0.45 + 0.30) / 2 × 2.5 + (0.3 + 0.8) / 2 × 5.0 + 2.3 × 0.8
= 5.5m²

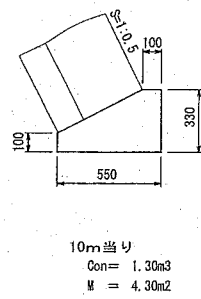
舗装版切断
L = 0.45 + 7.5 + 2.3 + 0.8
= 11.1m

舗装復旧
A = (1.3 + 1.5) / 2 × 2.5 + (1.5 + 0.8) / 2 × 5.0 + 1.1 × 2.3
= 11.8m²

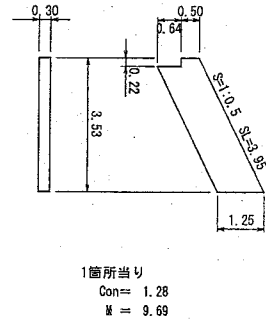
天端コンクリート
S=1:20



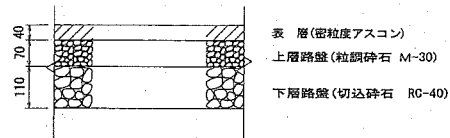
基礎コンクリート
S=1:20



小口止工
S=1:100



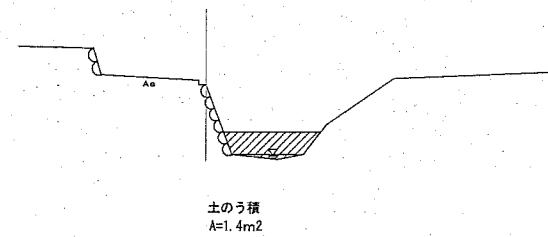
舗装構成
S=1:10



仮締切工

S=1:100

上流側



実施

年度	平成28年度		
番号	28災 第201号		
工事名	道路災害復旧工事		
道川港名	野谷線		
施工箇所	大田市温泉津町上村地内		
図面名称	展開図・構造物		
縮尺	図示	図面番号	2 / 2
発注者名	大田市		