平面図
S=1：500

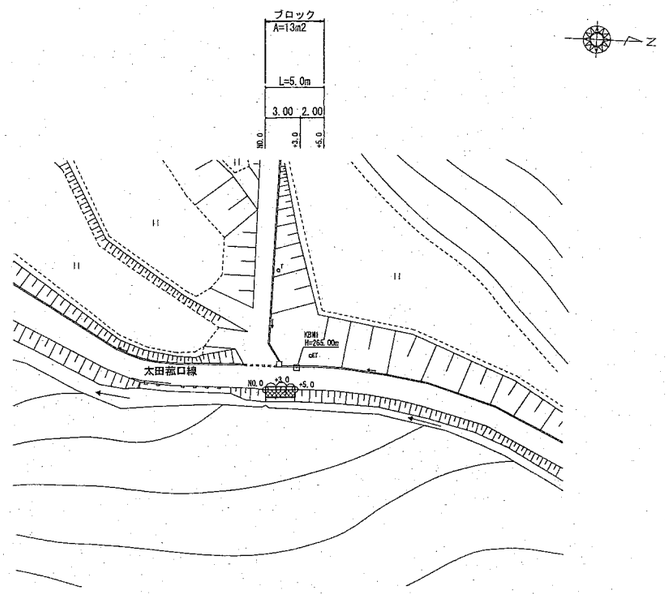

横断面図
S=1：100

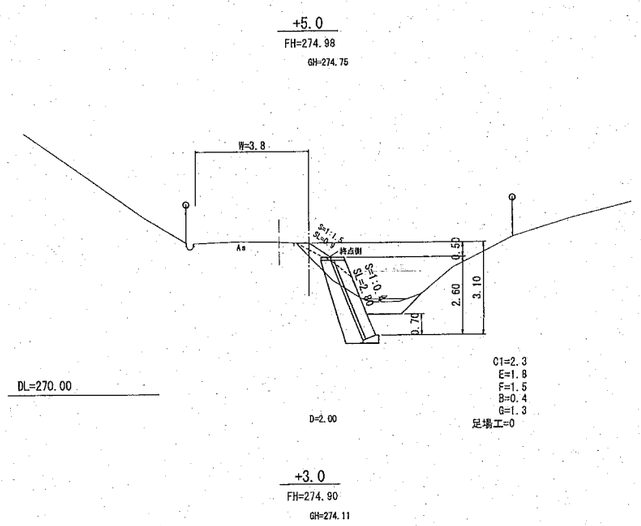

ブロック積擁壁　展開図

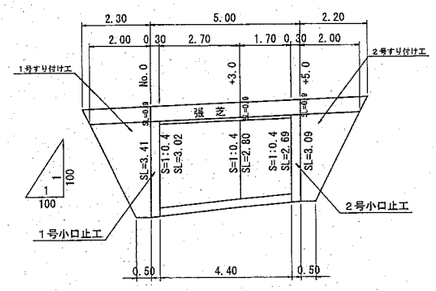

1号小口止工
S=1:100

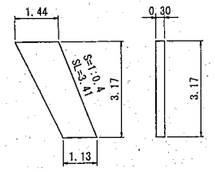

一式当り

Con= 1.3m3
型枠=10.0m2

2号小口止工
S=1:100

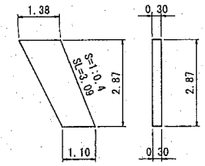

一式当り

Con= 1.1m3
型枠= 8.0m2

縦断面図

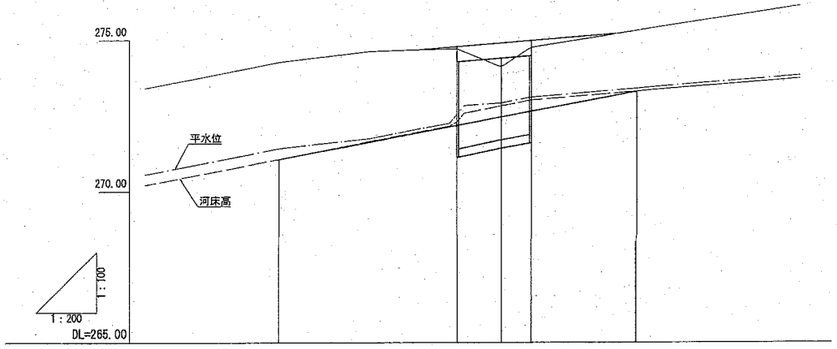

計画	道路勾配	i=4.0% L=5.0m				
	計画道路高	274.78	274.90	274.98		
	河床勾配	271.06	i=1/11 L=24.0m		273.24	
	計画河床高	272.15	272.42	272.61		
地盤高		274.71	274.11	274.75		
追加距離		0.00	3.00	5.00		
単距離		0.00	3.00	2.00		
測点		-12.0	NO.0	+3.0	+5.0	+12.0

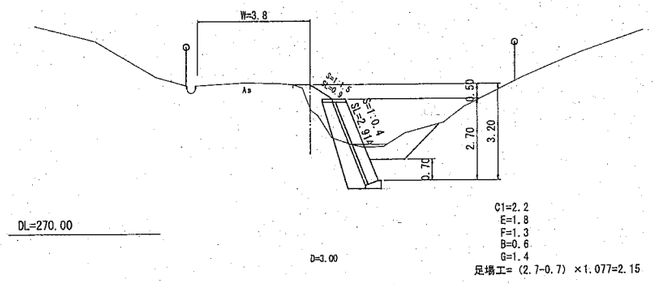

ブロック基礎
S=1:20

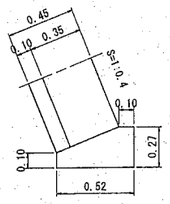

10m当り

Con=1.05m3
型枠=3.70m2

天端コンクリート
S=1:20

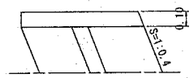

10m当り

Con=0.8m3
型枠=2.08m2

仮設工

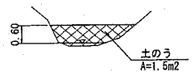

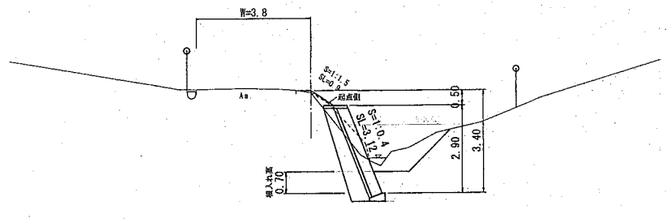

凡例

C1＝掘	削
H＝崩	土
E＝床	掘
F＝埋	戻
B＝盛	土
G＝裏込砕石	

実施

年度	平成28年度
番号	28災第208号
工事名	災害復旧工事
道川港名	太田蛭口線
施工箇所	大田 部 市 温泉津 町 村 荻村 地内
図面名称	平面図 縦断面図 横断面図　縮尺 図示
職名 / 会社名	会社及び責任者
測量	
調査	
設計	

1 頁の内 1