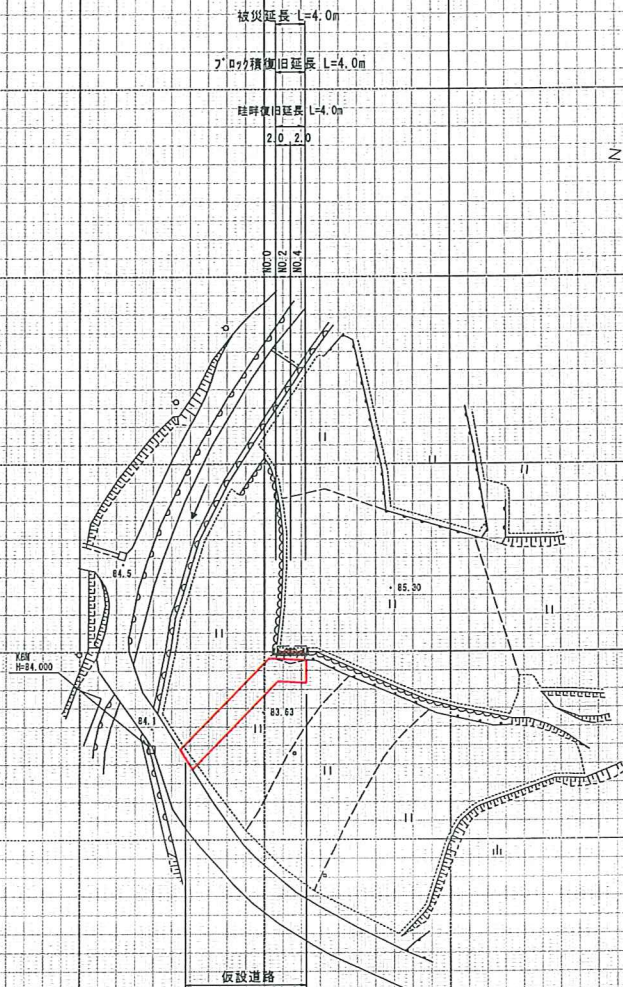


平面図

S=1:500

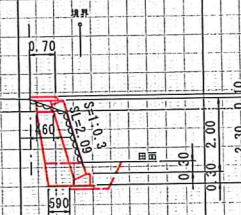


横断面

S=1:100 (A1)
S=1:200 (A3)

NO.0

GH=85.33
FH=85.30
D=0.00

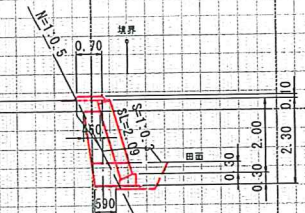


C = 1.4
B = 0.1
E = 1.3
F = 0.6
露出砂石 = 1.194

DL=80.00

NO.2

GH=83.95
FH=85.30
D=2.00

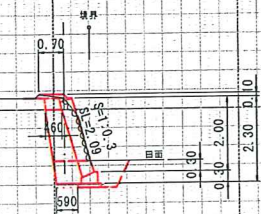


C = 0.8
B = 0.2
E = 1.3
F = 0.6
露出砂石 = 1.194

DL=80.00

NO.4

GH=85.31
FH=85.30
D=2.00

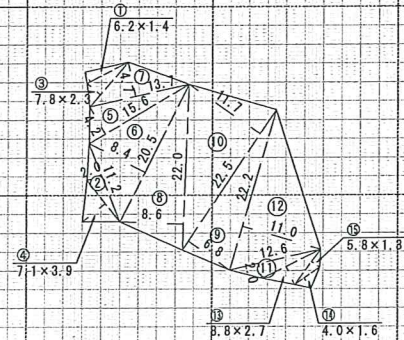


C = 1.5
B = 0.1
E = 1.3
F = 0.6
露出砂石 = 1.194

DL=80.00

求積図

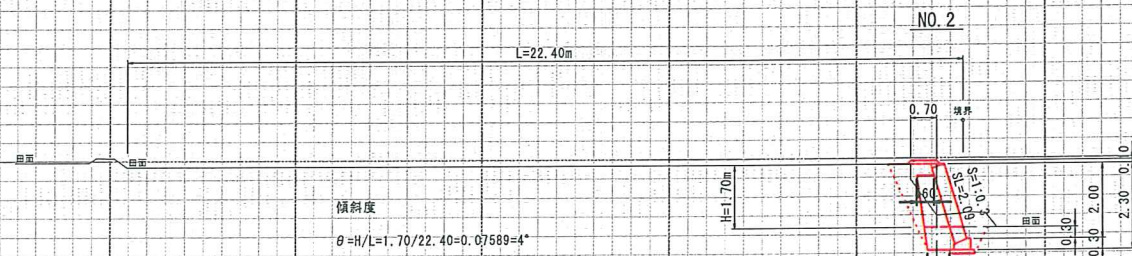
S=1:500



仮設道路
(L=20.0+4.0=24.0m)
A=24.0x3.0=72.0m²

記号	底辺	高さ	積面積 m²
1	6.2	1.4	8.680
2	11.2	2.0	22.400
3	7.8	2.3	17.940
4	7.1	3.9	27.690
5	15.6	4.2	65.520
6	20.5	8.4	172.200
7	13.7	4.7	64.390
8	22.0	8.6	189.200
9	22.5	6.8	153.000
10	22.5	11.7	263.250
11	12.6	2.0	25.200
12	22.2	11.0	244.200
13	8.8	2.7	23.760
14	4.0	1.6	6.400
15	5.8	1.3	7.540
積面積 m²			1291.370
面積 m²			645.685

傾斜度



傾斜度
 $\theta = H/L = 1.70/22.40 = 0.07589 = 4^\circ$

実施

図面の名称	図面名称
平成28年度災第 14 / 79 号	
田 災害復旧工事	
大田市温泉津町西田	1 / 2
受益者代表	

