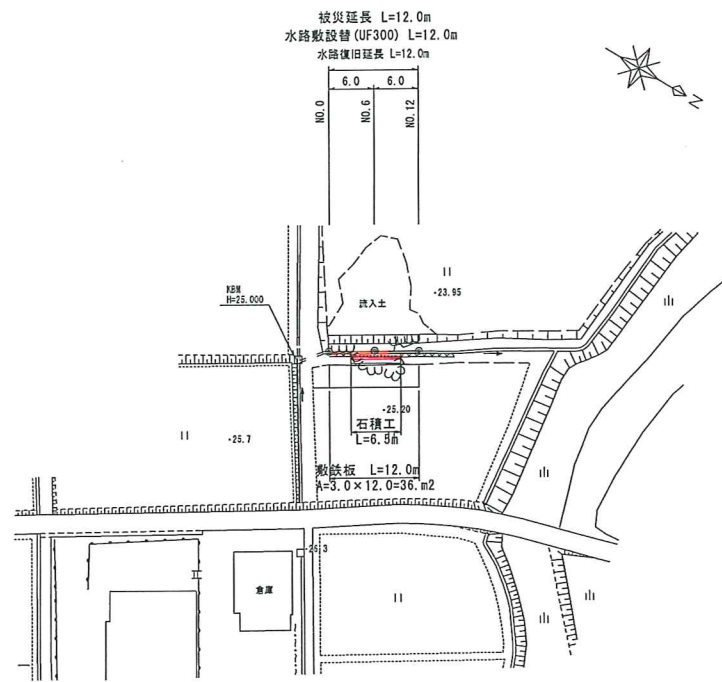


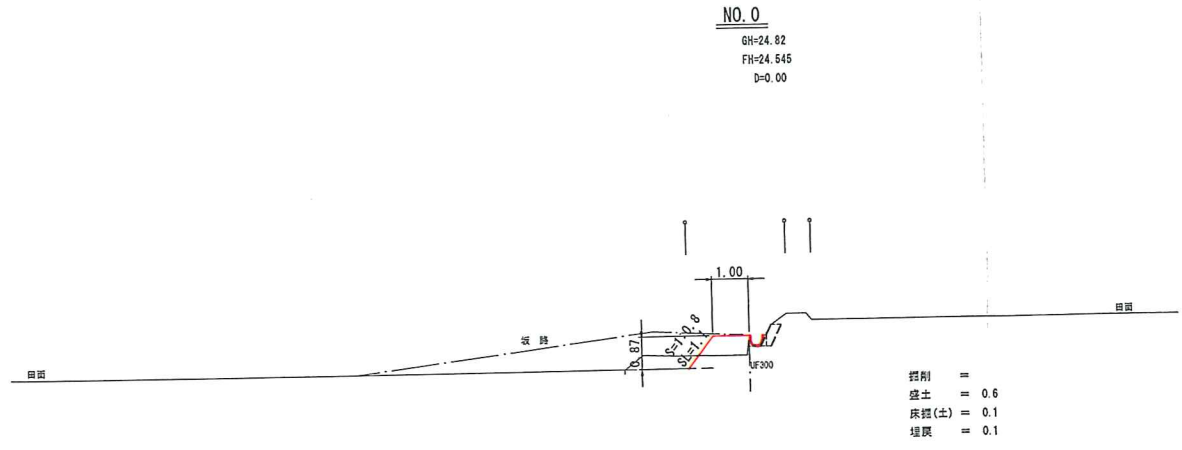
平面図

S=1:500 (A1)
S=1:1000 (A3)



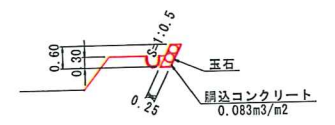
横断面

S=1:100 (A1)
S=1:200 (A3)



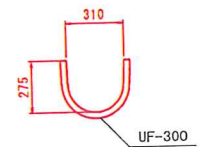
石積工

S=1:100



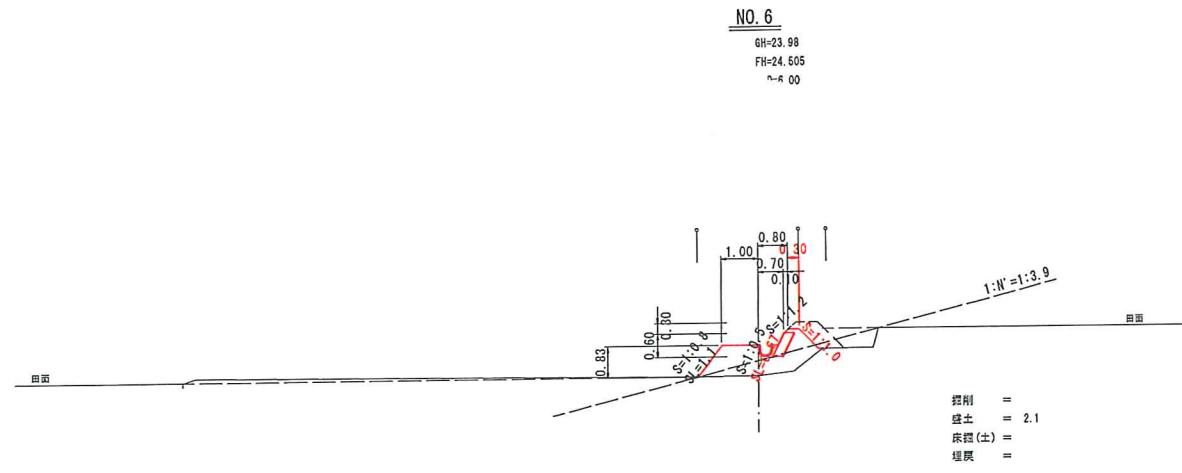
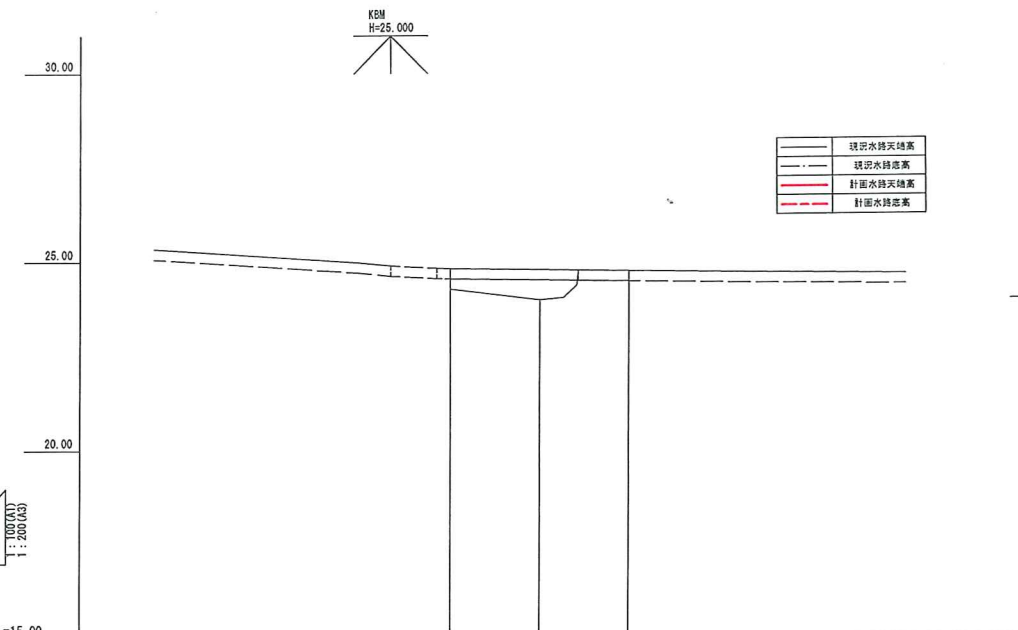
布設替水路

S=1:20



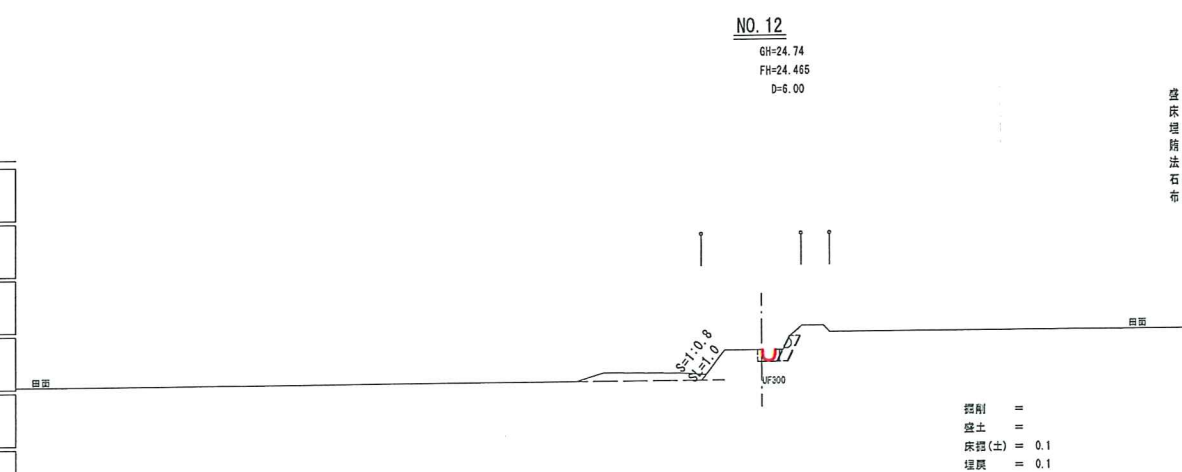
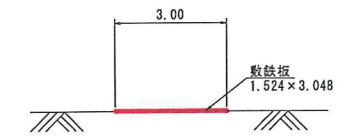
縦断面

1:250 (A1)
1:500 (A3)



仮設道路

S=1:100



盛土 = $(0.6 + 2.1) \times 1/2 \times 6.0 + (2.1 + 0.0) \times 1/2 \times 6.0 = 14.4 \text{ m}^3$
 床積 = $(0.1 + 0.0) \times 1/2 \times 6.0 + (0.0 + 0.1) \times 1/2 \times 6.0 = 0.6 \text{ m}^3$
 埋戻 = $(0.1 + 0.0) \times 1/2 \times 6.0 + (0.0 + 0.1) \times 1/2 \times 6.0 = 0.6 \text{ m}^3$
 路土 = $(14.4 + 0.6) / 0.9 = 16.1 \text{ m}^3$
 法面整形 = $(1.1 + 1.1) \times 1/2 \times 6.0 + (1.1 + 1.0) \times 1/2 \times 6.0 = 12.9 \text{ m}^2$
 石積工 = $0.67 \times 6.5 = 4.36 \text{ m}^2$
 布設替水路 L=12.0m

実施

| | |
|--------------------|-------|
| 図面の名称 | 図面名称 |
| 平成28年度災第 144 / 79号 | 1 / 1 |
| 水路 災害復旧工事 | |
| 大田市温泉津町上村 | |
| 受益者代表 | |

| | | | | |
|------|------|-------------------------------------|-------|-------|
| 計 | 勾配 | 24.54 $\xrightarrow{i=1/150}$ 24.46 | | |
| | 盛土 | | | |
| 圖 | 切土 | | | |
| | 水路底高 | 24.54 | 24.50 | 24.46 |
| 水路底高 | | 24.54 | 24.50 | 24.46 |
| 地盤高 | | 24.82 | 23.98 | 24.74 |
| 追加距離 | | 0.00 | 6.00 | 12.00 |
| 単距離 | | 0.00 | 6.00 | 6.00 |
| 測点 | | NO.0 | NO.6 | NO.12 |