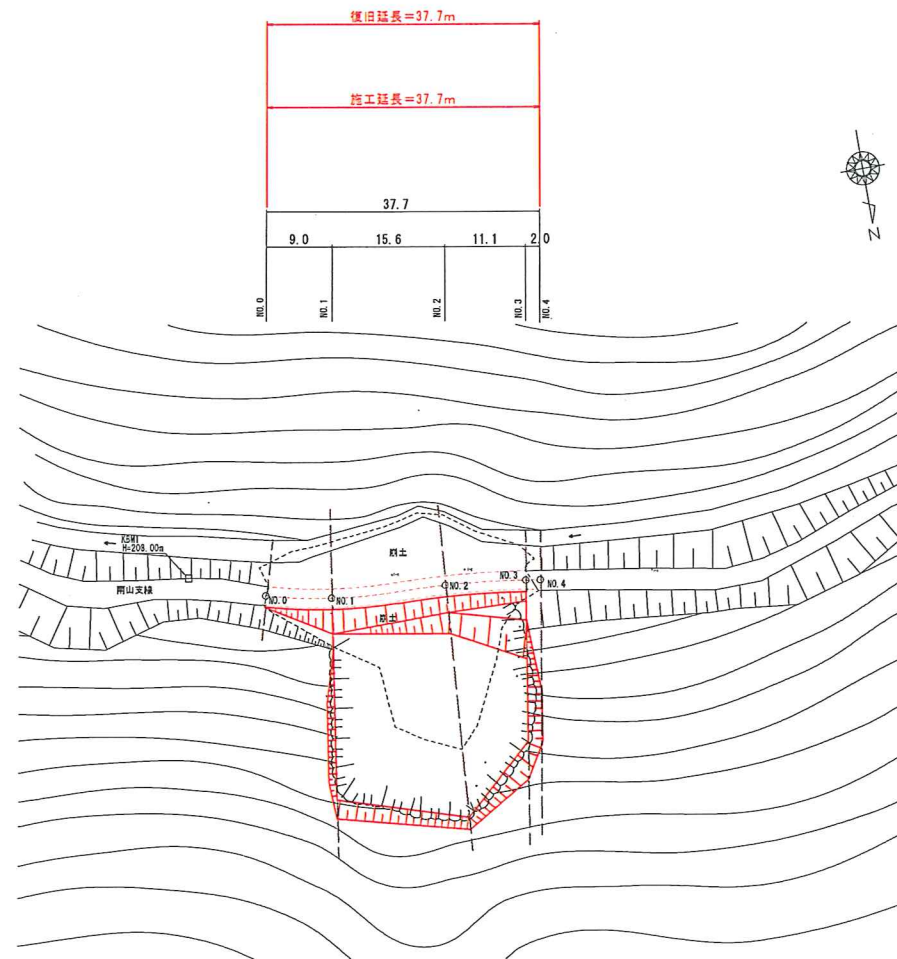
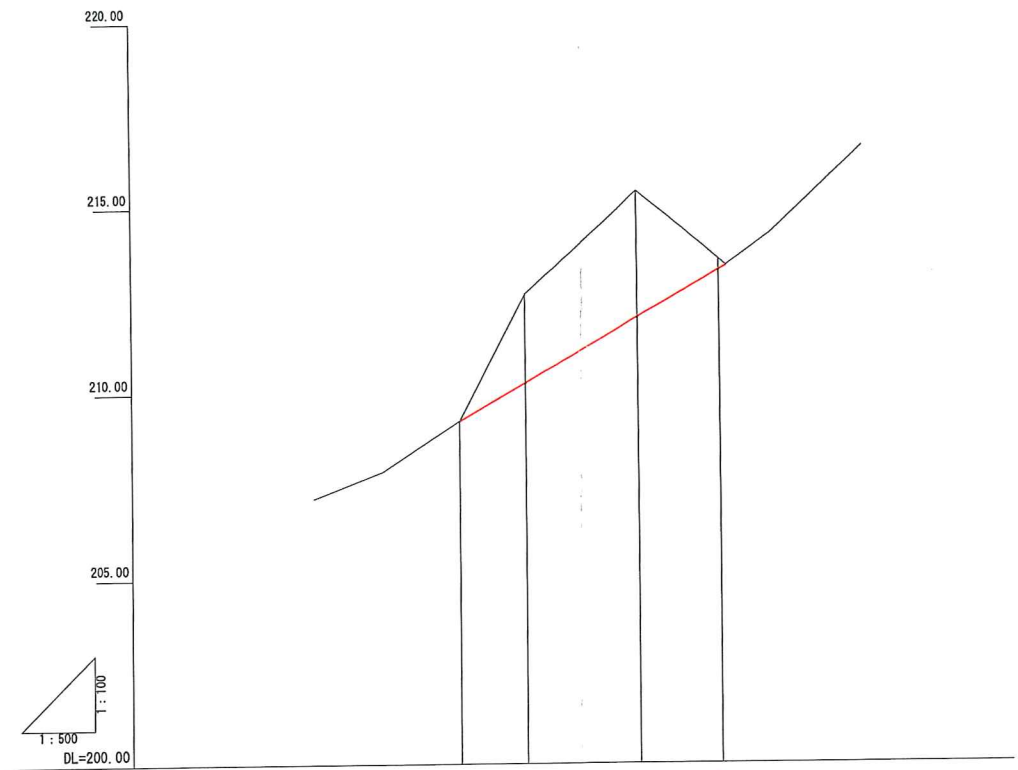


路線名	南山支線	事業名	事業
林道区分	普通	級別区分	級
年度	平成 年度	設計速度	km/h
名称	横断面図	施工主体	大田市
施工地	鳥根県大田市祖式町地内		
縮尺	図示	審査者	設計者

平面図
S=1:500

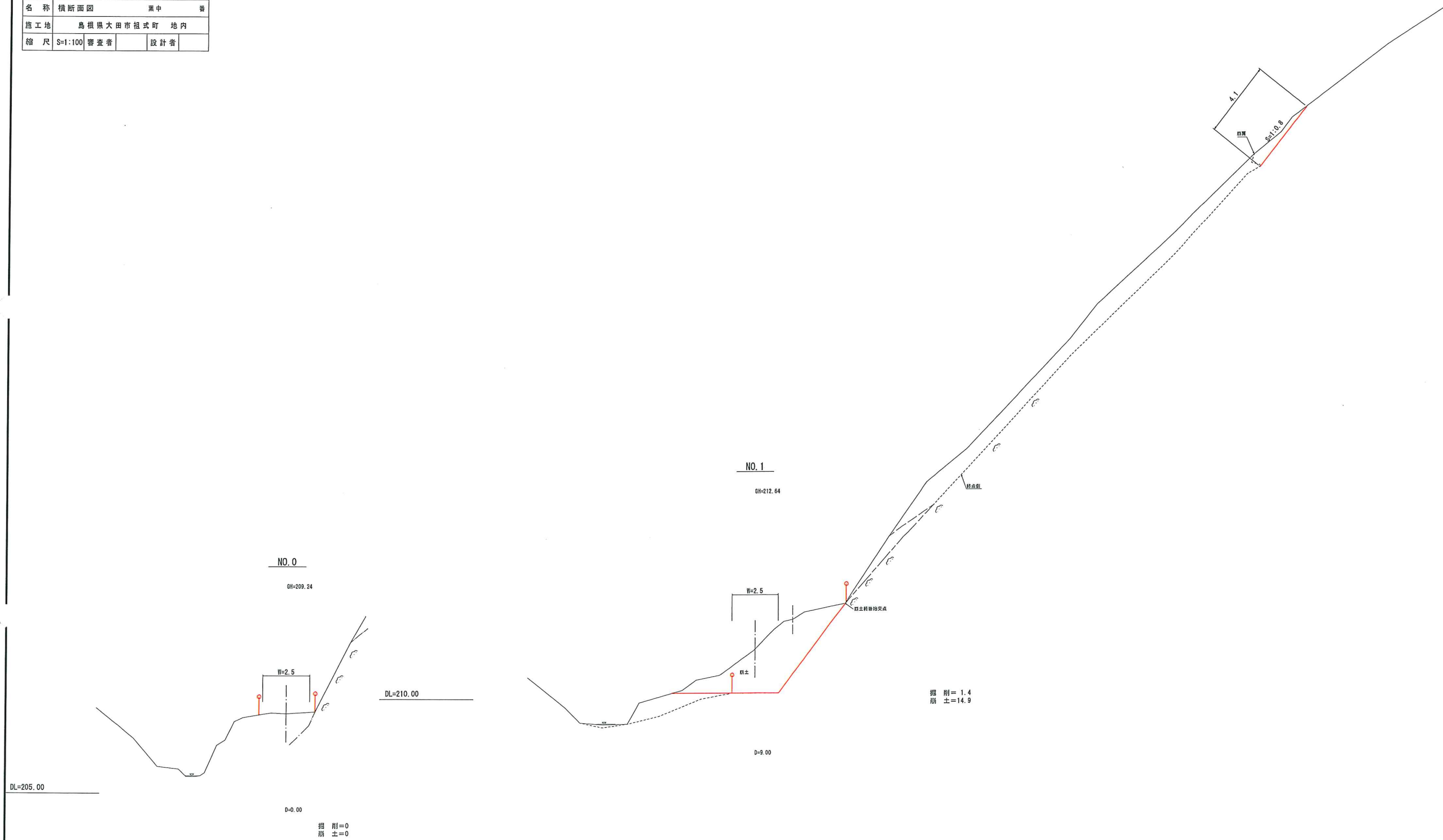


縦断面図
縦S=1:100
横S=1:500

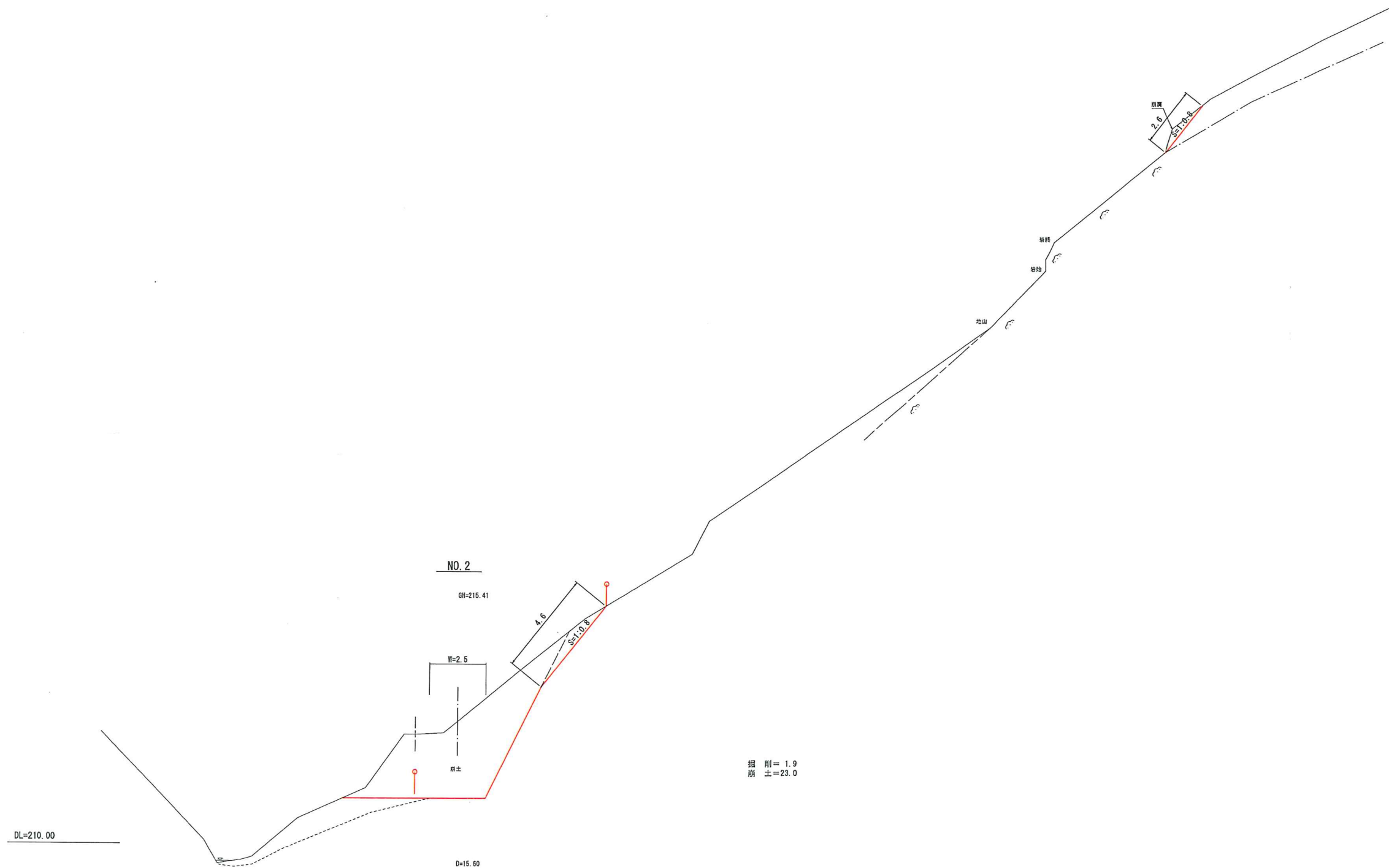


計 面	勾配	209.24 $\xrightarrow{1=11.9\%}$ 213.27 $L=35.7m$			
	盛土				
面	切土				
	計画高	209.24	210.26	212.02	213.27
地	盛高	209.24	212.64	215.41	213.56
追	加距離	0.00	9.00	24.60	35.70
単	距離	0.00	9.00	15.60	11.10
測	点	NO.0	NO.1	NO.2	NO.3

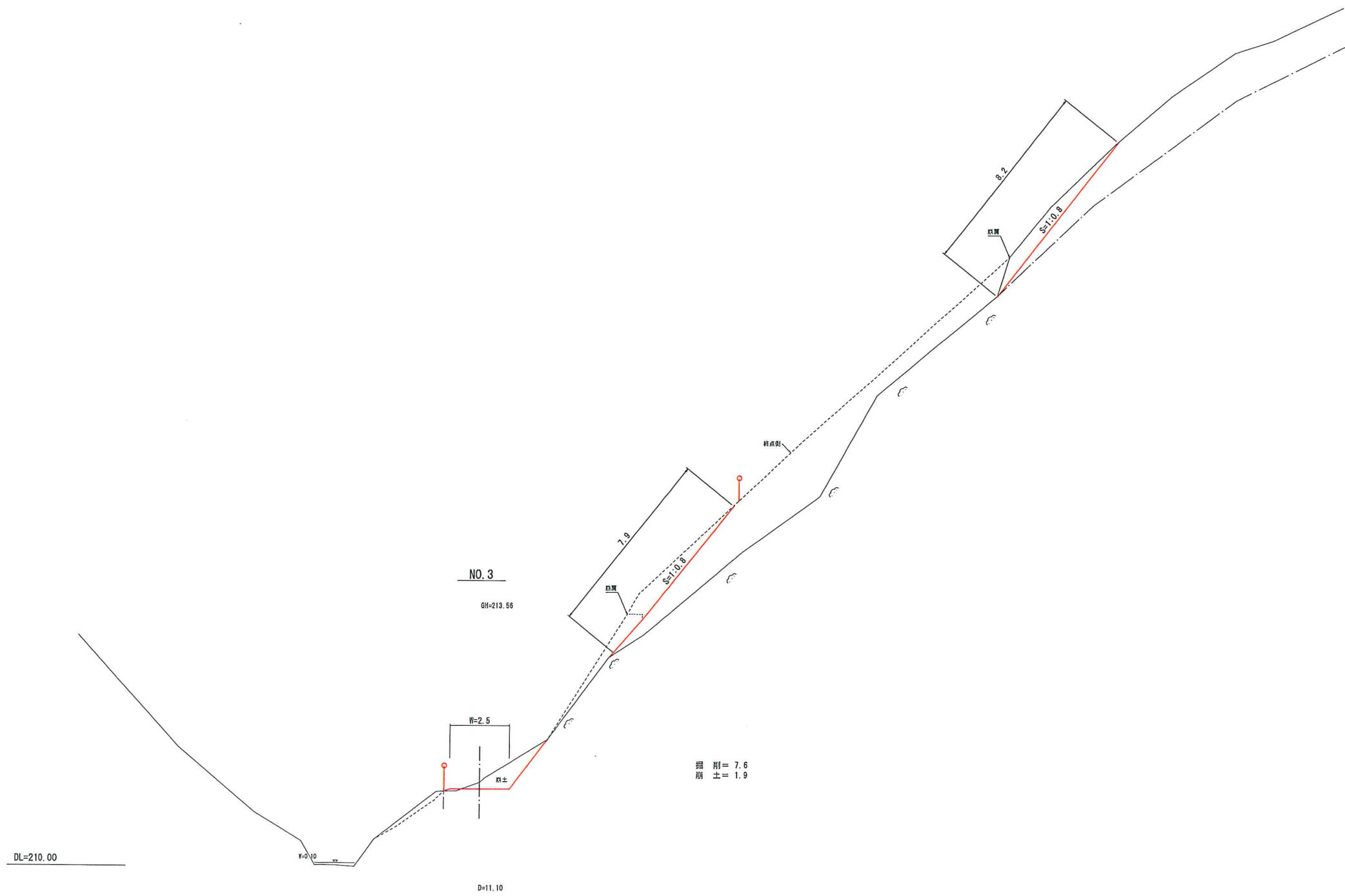
路線名	南山支線		事業名	事業	
林道区分	普通	級別区分	級	設計速度	km/h
年度	平成	年度	施工主体	大田市	
名称	横断面図		栗中		
施工地	鳥根県大田市祖式町地内				
縮尺	S=1:100	審査者		設計者	



路線名	南山支線		事業名	事業	
林道区分	普通	級別区分	級	設計速度	km/h
年度	平成	年度	施工主体	大田市	
名称	横断面図		葉中 番		
施工地	鳥根県大田市祖式町 地内				
縮尺	S=1:100	審査者		設計者	

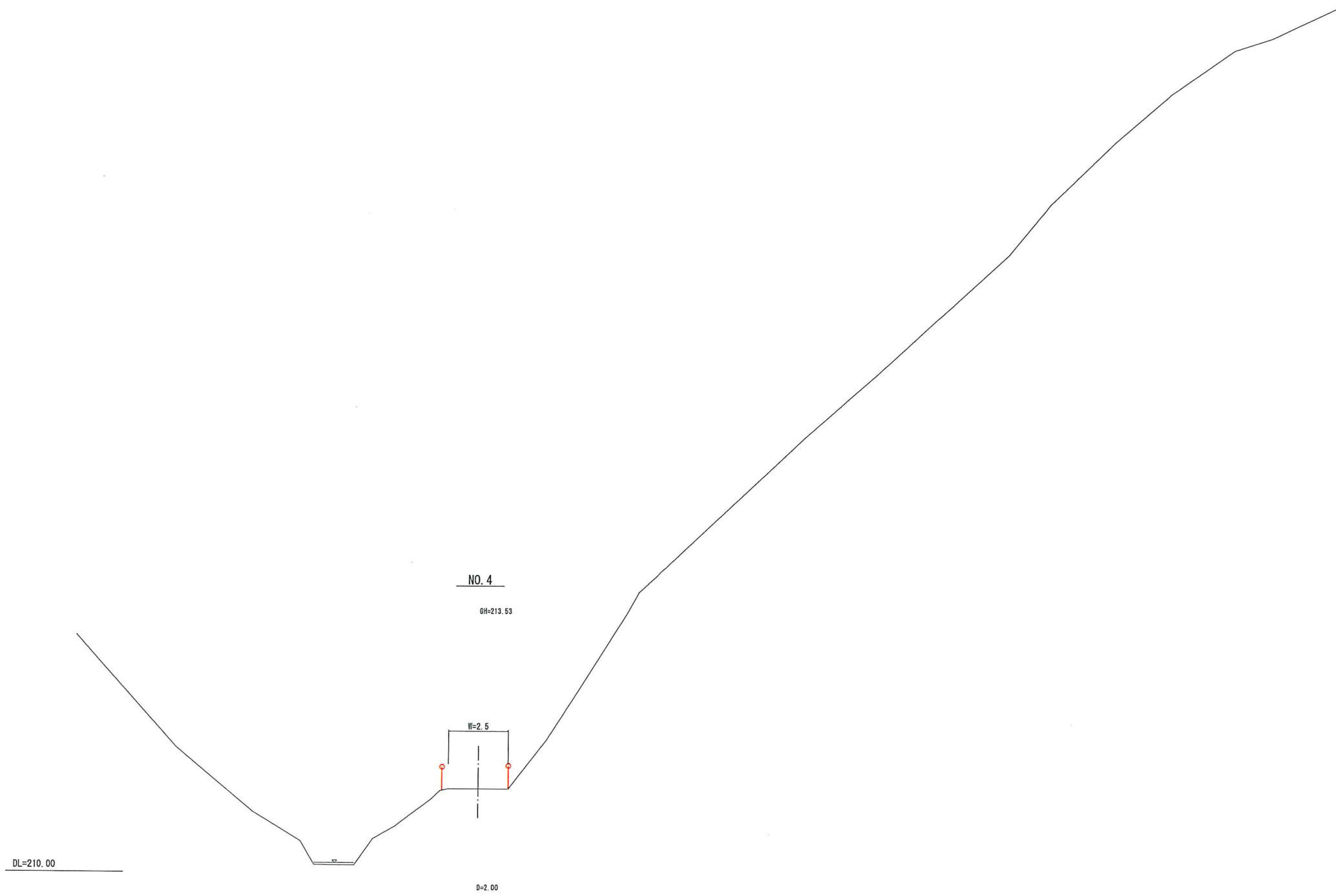


路線名	南山支線		事業名	事業	
林道区分	普通	級別区分	級	設計速度	km/h
年度	平成	年度	施工主体	大田市	
名称	横断面図		真中 香		
施工地	島根県大田市祖式町地内				
縮尺	S=1:100	審査者		設計者	



路線名	南山支線		事業名	事業	
林道区分	普通	級別区分	級	設計速度	km/h
年度	平成	年度	施工主体	大田市	
名称	横断面図		葉中	香	
施工地	島根県大田市祖式町 地内				
縮尺	S=1:100	審査者		設計者	

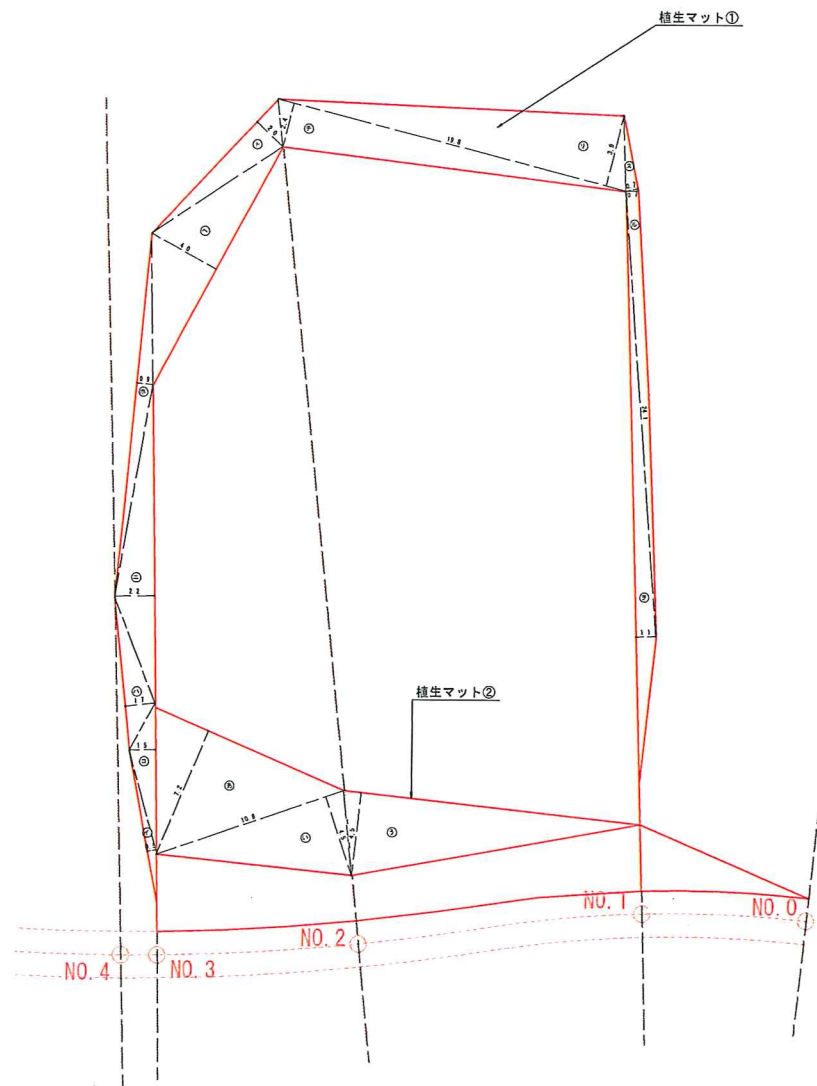
横断面図
S=1:100



路線名	南山支線	事業名	事業
林道区分	普通	級別区分	級
年度	平成 年度	設計速度	km/h
名称	構造図	施工主体	大田市
施工地	島根県大田市祖式町地内		
縮尺	図示	審査者	設計者

法面工展開図

S=1:200



植生マット① 面積計算

記号	底辺	高さ	倍面積 m2
イ	8.3	0.5	4.15
ロ	7.9	1.5	11.85
ハ	8.3	1.7	14.11
ニ	17.2	2.2	37.84
ホ	19.7	0.9	17.73
ヘ	14.7	4.0	58.80
ト	10.1	2.0	20.20
チ	19.8	2.4	47.52
リ	19.8	3.9	77.22
ヌ	4.2	0.7	2.94
ル	24.1	0.7	16.87
ヲ	31.9	1.1	35.09
倍面積 m2			344.32
面積 m2			172.16

植生マット② 面積計算

記号	底辺	高さ	倍面積 m2
あ	11.3	7.2	81.36
い	10.8	4.5	48.60
う	16.3	4.5	73.35
倍面積 m2			203.31
面積 m2			101.66

植生マット合計=172.2+101.7=273.9m2